

## Pismo dotyczące aktu planowania przestrzennego

### D. 1. ORGAN, DO KTÓREGO JEST SKŁADANE PISMO

Nazwa: Wójt Gminy Kijewo Królewskie, ul. Toruńska 2, 86-253 Kijewo Królewskie


### D. 2. RODZAJ PISMA<sup>1)</sup>

- ☒ 2.1. wniosek do projektu aktu ☐ 2.2. uwaga do konsultowanego projektu aktu<sup>2)</sup>  
☐ 2.3. wniosek o zmianę aktu<sup>3)</sup> ☐ 2.4. wniosek o sporządzenie aktu<sup>3)</sup>

### D. 3. RODZAJ AKTU PLANOWANIA PRZESTRZENNEGO<sup>1)</sup>

- ☒ 3.1. plan ogólny gminy  
☐ 3.2. miejscowy plan zagospodarowania przestrzennego, w tym zintegrowany plan inwestycyjny lub miejscowy plan rewitalizacji  
☐ 3.3. uchwała ustalająca zasady i warunki sytuowania obiektów małej architektury, tablic reklamowych i urządzeń reklamowych oraz ogrodzeń, ich gabaryty, standardy jakościowe oraz rodzaje materiałów budowlanych, z jakich mogą być wykonane  
☐ 3.4. audyt krajobrazowy  
☐ 3.5. plan zagospodarowania przestrzennego województwa

### D. 4. DANE SKŁADAJĄCEGO PISMO<sup>4)</sup>



Adres skrytki ePUAP lub adres do doręczeń elektronicznych<sup>5)</sup>: .....

4.1. Czy składający pismo jest właścicielem lub użytkownikiem wieczystym nieruchomości objętej wnioskiem lub uwagą?

☒ tak ☐ nie

### D. 5. ADRES DO KORESPONDENCJI SKŁADAJĄCEGO PISMO<sup>4)</sup>

(Nieobowiązkowo)

Kraj: ..... Województwo: .....

Powiat: ..... Gmina: .....

Ulica: ..... Nr domu: ..... Nr lokalu: .....

Miejscowość: ..... Kod pocztowy: .....

### D. 6. DANE PEŁNOMOCNIKA<sup>4)</sup>

(Nieobowiązkowo)

☐ pełnomocnik ☐ pełnomocnik do doręczeń

Imię i nazwisko: .....

Kraj: ..... Województwo: .....

Powiat: ..... Gmina: .....

Ulica: ..... Nr domu: ..... Nr lokalu: .....

Miejscowość: ..... Kod pocztowy: .....

E-mail (w przypadku gdy pełnomocnik posiada adres e-mail): .....

Nr tel. (nieobowiązkowo): .....

Adres skrytki ePUAP lub adres do doręczeń elektronicznych<sup>5)</sup>: .....



## **D. 7. TREŚĆ PISMA**

### **7.1. Treść<sup>(6)</sup>**

Składam następujący wniosek do projektu planu ogólnego gminy Kijewo Królewskie dotyczący przeznaczenia terenu działek o nr ewid. 50/3 oraz 52/4 obręb Brzozowo, gmina Kijewo Królewskie.

Na działkach objętych wnioskiem obowiązuje miejscowy plan zagospodarowania przestrzennego przyjęty uchwałą Nr VII/56/2019 Rady Gminy Kijewo Królewskie z dnia 30 września 2019 roku w sprawie zmiany miejscowego planu zagospodarowania przestrzennego Gminy Kijewo Królewskie w części wsi Brzozowo (BR 2) oraz plan miejscowy przyjęty uchwałą Nr XIII/89/2008 Rady Gminy Kijewo Królewskie z dnia 30 czerwca 2008 roku w sprawie uchwalenia miejscowego planu zagospodarowania przestrzennego terenu części wsi Brzozowo (BR 3) Gmina Kijewo Królewskie. Przeznaczenie działki o nr ewid. 50/3 wskazane w obowiązujących miejscowych planach to tereny zabudowy zagrodowej, tereny rolnicze oraz tereny zabudowy mieszkaniowej jednorodzinnej i tereny zabudowy usługowej. Przeznaczenie dla działki o nr ewid. 52/4 określono jako tereny zabudowy usługowej. Kierunek zagospodarowania wskazany w obowiązującym SUIKZP to tereny zainwestowane, tereny predysponowane do zabudowy oraz tereny rolnicze. Dokument ten został przyjęty uchwałą Nr XXIV/191/2018 Rady Gminy Kijewo Królewskie z dnia 26 lutego 2018 roku w sprawie uchwalenia zmiany studium uwarunkowań i kierunków zagospodarowania przestrzennego gminy Kijewo Królewskie.

Kieruję uprzejmą prośbę o wskazanie w planie ogólnym na terenie działek o nr ewid. 50/3 oraz 52/4 strefy wielofunkcyjnej z zabudową mieszkaniową jednorodzinną (SJ). Prośbę motywuję możliwością rozwoju nowych terenów inwestycyjnych w gminie. Przewiduje się, że z biegiem lat, tereny wzdłuż ulicy Szerokiej i Świeckiej zostaną w pełni zainwestowane, wówczas przeznaczenie przedmiotowych działek pod tereny z możliwością zabudowy zapewniłoby optymalne wykorzystanie terenu z zachowaniem zwartej struktury funkcjonalno-przestrzennej.

Ponadto, zgodnie z Ustawą z dnia 3 lutego 1995 r. o ochronie gruntów rolnych i leśnych (Dz. U. z 2024 r. poz. 82) na cele nierolnicze i nieleśne można przeznaczać przede wszystkim grunty oznaczone w ewidencji gruntów jako nieużytki, a w razie ich braku – inne grunty o najniższej przydatności produkcyjnej. Natomiast grunty rolne stanowiące użytki rolne klas I-III wymagają uzyskania zgody ministra właściwego do spraw rozwoju wsi. Grunty w granicach działek objętych wnioskiem stanowią grunty ome RIVb oraz RV co oznacza, iż nie wymagają one zgody ministra właściwego a zatem posiadają potencjał inwestycyjny.

7.2. (Nieobowiązkowo) W przypadku wypełnienia, należy uzupełnić każdą z kolumn tabeli.

Szczegółowe informacje dotyczące treści pisma w odniesieniu do działek ewidencyjnych:

Lp.	7.2.1. Nazwa aktu planowania przestrzennego	7.2.2. Identyfikator działki lub działek ewidencyjnych	7.2.3. Czy teren objęty pismem obejmuje całość działki lub działek ewidencyjnych <sup>7)</sup>	7.2.4. Treść <sup>6)</sup>
1	Plan ogólny gminy Kijewo Królewskie	040403_2.0003.50/3 040403_2.0003.52/4	<input checked="" type="checkbox"/> tak <input type="checkbox"/> nie	Wnoszę o przeznaczenie terenu wskazanych działek jako tereny strefy wielofunkcyjnej z zabudową mieszkaniową jednorodzinną (SJ)

7.3. (Nieobowiązkowo) W przypadku wypełnienia, należy uzupełnić każdą z kolumn tabeli.

Szczegółowe informacje dotyczące działek ewidencyjnych oraz niektórych parametrów – w przypadku zaznaczenia w pkt 2: wniosku do projektu aktu (pkt 2.1), uwagi do konsultowanego projektu aktu (pkt 2.2) lub wniosku o zmianę aktu (pkt 2.3) oraz w pkt 3: planu ogólnego gminy (pkt 3.1) lub miejscowego planu zagospodarowania przestrzennego, w tym zintegrowanego planu inwestycyjnego lub miejscowego planu rewitalizacji (pkt 3.2):

Lp.	7.3.1. Nazwa planu ogólnego gminy lub miejscowego planu zagospodarowania przestrzennego	7.3.2. Identyfikator działki lub działek ewidencyjnych	7.3.3. Czy teren objęty pismem obejmuje całość działki lub działek ewidencyjnych <sup>7)</sup>	7.3.4. Nazwa lub nazwy klasy przeznaczenia terenu (albo symbol lub symbole klasy przeznaczenia terenu) <sup>8)</sup>	7.3.5. Maksymalny udział powierzchni zabudowy [%]	7.3.6. Maksymalna wysokość zabudowy [m]	7.3.7. Minimalny udział powierzchni biologicznie czynnej [%]
1	Plan ogólny gminy Kijewo Królewskie	040403_2.0003.50/3 040403_2.0003.52/4	<input checked="" type="checkbox"/> tak <input type="checkbox"/> nie	Strefa wielofunkcyjna z zabudową mieszkaniową jednorodzinną (SJ)	50%	9,00 m	30%

## D. 8. OŚWIADCZENIE W SPRAWIE KORESPONDENCJI ELEKTRONICZNEJ

☐ Wyrażam zgodę ☒ Nie wyrażam zgody

na doręczanie korespondencji w niniejszej sprawie za pomocą środków komunikacji elektronicznej w rozumieniu art. 2 pkt 5 ustawy z dnia 18 lipca 2002 r. o świadczeniu usług drogą elektroniczną (Dz. U. z 2020 r. poz. 344).

### D.1. 9. ZAŁĄCZNIKI

- ☐ Pełnomocnictwo do reprezentowania składającego pismo lub pełnomocnictwo do doręczeń (zgodnie z ustawą z dnia 16 listopada 2006 r. o opłacie skarbowej (Dz. U. z 2023 r. poz. 2111)) – jeżeli składający pismo działa przez pełnomocnika.
- ☐ Potwierdzenie uiszczenia opłaty skarbowej od pełnomocnictwa – jeżeli obowiązek uiszczenia takiej opłaty wynika z ustawy z dnia 16 listopada 2006 r. o opłacie skarbowej.
- ☐ (Nieobowiązkowo). Określenie granic terenu w formie graficznej w przypadku wskazania terenu objętego pismem jako części działki ewidencyjnej lub działek ewidencyjnych.
- ☒ (Nieobowiązkowo). Inne załączniki – w przypadku zaznaczenia pola należy podać nazwy załączników.<sup>9)</sup>  
Załącznik graficzny nr 1 – obszar objęty wnioskiem  
Załącznik graficzny nr 2 – obszar objęty wnioskiem na tle obowiązujących miejscowych planów

### D.2. 10. PODPIS SKŁADAJĄCEGO PISMO (PEŁNOMOCNIKA) I DATA PODPISU

Podpis powinien być czytelny. Podpis i datę podpisu umieszcza się w przypadku składania pisma w postaci papierowej.

Podpis: .....



Data: .....

9-10-2024

1<sup>1</sup> Można zaznaczyć więcej niż jedno pole. W ramach jednego pisma można wybrać tylko te akty, w przypadku których pismo będzie wysyłane do tego samego organu wskazanego w pkt 1. W przypadku gdy treść wniosku lub uwagi związana jest z dokumentem powiązany z aktem planowania przestrzennego (np. sporządzanej w toku procedowania aktu, w ramach strategicznej oceny oddziaływania na środowisko, prognozy oddziaływania na środowisko), należy w pkt 3 wybrać rodzaj aktu planowania przestrzennego, którego ten dokument dotyczy, po czym wprowadzić treść wniosku lub uwagi w pkt 7.1 lub 7.2.

2<sup>2</sup> Nie dotyczy planu zagospodarowania przestrzennego województwa.

3<sup>3</sup> Nie dotyczy planu zagospodarowania przestrzennego województwa i audytu krajobrazowego.

4<sup>4</sup> W pkt 4 należy podać adres zamieszkania albo siedziby składającego pismo. W przypadku wypełnienia pkt 5 podaje się adres do korespondencji składającego pismo, jeżeli jest inny niż adres podany w pkt 4. W przypadku wypełnienia pkt 6 podaje się adres zamieszkania albo siedziby pełnomocnika. W przypadku większej liczby składających pismo lub pełnomocników dane kolejnych składających pismo lub pełnomocników dodaje się w formularzu albo zamieszcza na osobnych stronach i dołącza do formularza.

5<sup>5</sup> Adres skrytki ePUAP lub adres do doręczeń elektronicznych wskazuje się w przypadku wyrażenia zgody na doręczanie korespondencji za pomocą środków komunikacji elektronicznej, z zastrzeżeniem przypadków, w których organ, zgodnie z przepisami ustawy z dnia 18 listopada 2020 r. o doręczeniach elektronicznych (Dz. U. z 2023 r. poz. 285, z późn. zm.), ma obowiązek doręczenia korespondencji na adres do doręczeń elektronicznych.

6<sup>6</sup> Maksymalna liczba znaków w pkt 7.1. wynosi 1000, natomiast w przypadku pkt 7.2.4. wartość ta odnosi się do pojedynczego wiersza. W przypadku potrzeby dodatkowego uzasadnienia, które wykracza poza wskazany limit znaków, uzasadnienie zamieszcza się na osobnych stronach i dołącza do formularza. W przypadku większej liczby wierszy w pkt 7.2.4. kolejne wiersze dodaje się w formularzu albo zamieszcza na osobnych stronach i dołącza do formularza.

7<sup>7</sup> W przypadku zaznaczenia pola „nie” (wskazania terenu objętego pismem jako części działki ewidencyjnej lub działek ewidencyjnych) można dodać załącznik z określeniem granic terenu w formie graficznej.

8<sup>8</sup> Podaje się nazwę lub symbol klasy przeznaczenia terenu zgodnie ze standardami określonymi w przepisach wykonawczych wydanych na podstawie art. 16 ust. 2 ustawy z dnia 27 marca 2003 r. o planowaniu i zagospodarowaniu przestrzennym (Dz. U. z 2023 r. poz. 977, z późn. zm.).


9<sup>9</sup> W przypadku dołączenia do pisma załączników zawierających dane osobowe, inne niż wymienione w pkt 4, 5 i 6, załączniki te należy zanonimizować, tj. ukryć dane osobowe.

# Załącznik graficzny wniosku do planu ogólnego gminy Kijewo Królewskie



Oznaczenia:

Skala: 1:5000

 granice działek objętych wnioskiem

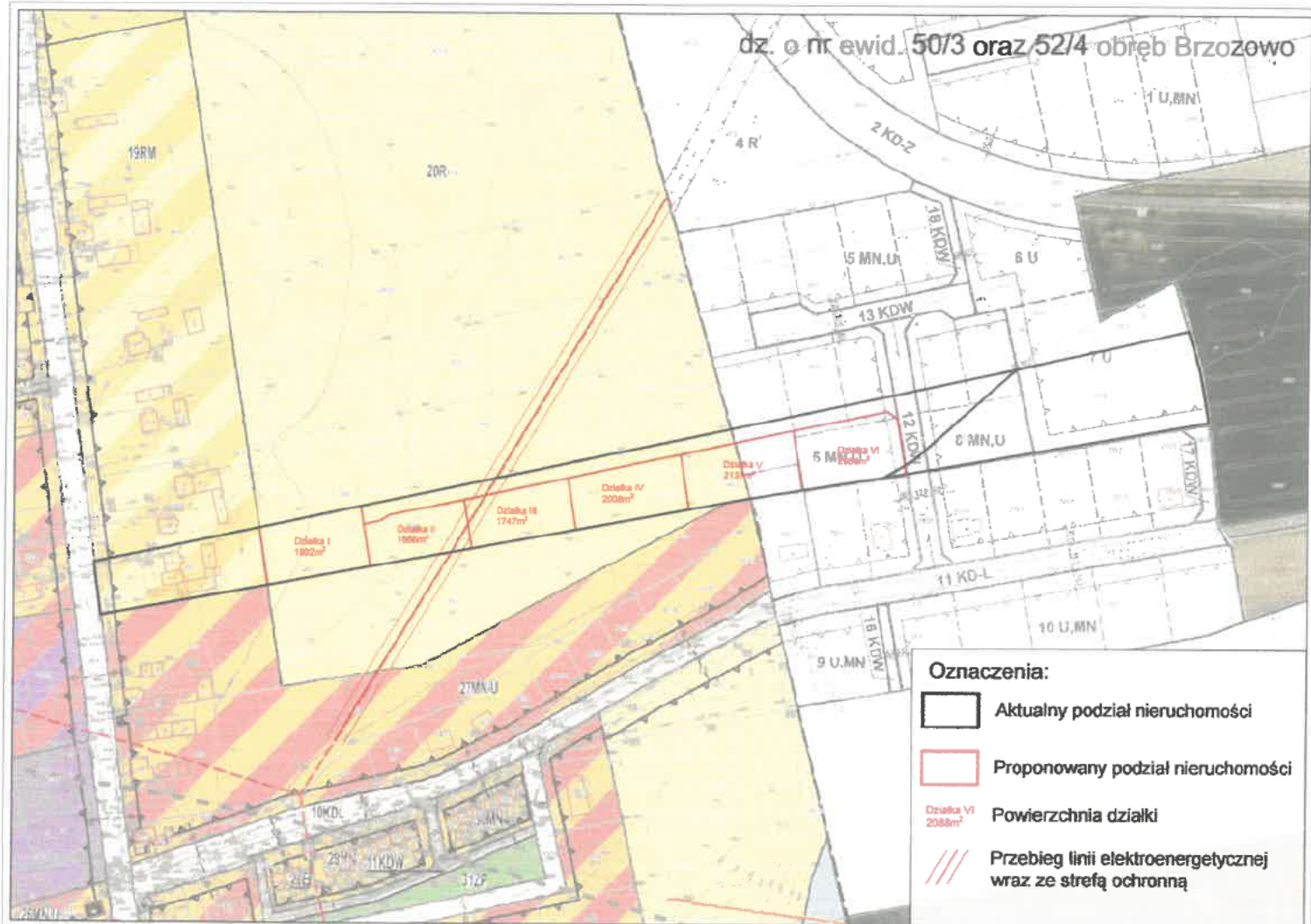


URZĄD GMINY  
86-253 KIJEWÓ KRÓLEWSKIE  
WPŁYNĘŁO DNIA:

2024 -10- 2 5

L. dz. .... zał. ....  
podpis .....

dz. o nr ewid. 50/3 oraz 52/4 obręb Brzozowo



URZĄD GMINY  
86-253 KIJEWÓ KRÓLEWSKIE  
WPEŁNYŁO DNIA:  
  
2024 -10- 2 5  
  
L. dz. .... Zał. ....  
podpis .....

dz. o nr ewid. 50/3 oraz 52/4 obręb Brzozowo

